

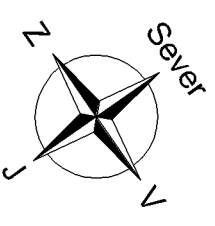


- LEGENDA:**
-  Meja območja obravnave (območje OPPV)
 -  Digitalni katastrski načrt (DKN)



Ta načrt velja za pogodbeno določene namene.

grafični načrt: **OBMOČJE PODROBNEGA NAČRTA Z OBSTOJECIM PARCELINIM STANJEM**

fazic: **OSNUITEK**

datum: **mar. 2018 1:1000**

mešica: **B3**

št. grafičnega načrta: **B3**

OBP: D. Piric, univ.dipl.inž.krojarn. KA-1562

SP: S. Urnek, dipl.inž.grad.

OBČINSKI PODROBNI PROSTORSKI NAČRT
 POSLOVNO OBRTNA CONA ZREČE NA OBMOČJU UN1/35

načrtovalec:




prilagodilec:
 Cesta krških žrtev 59,
 8270 Krško



naročnik:
 Občina Zreče,
 Cesta na Roglo 13b,
 3214 Zreče



naročnik:
 Unior kovavska industrija d.d.,
 Kovavska cesta 10,
 3214 Zreče



naročnik:
 Občina Zreče,
 Cesta na Roglo 13b,
 3214 Zreče

